



**Maratha Vidya Prasarak Samaj's
G.M.D. Arts, B.W. Commerce & Science College, Sinnar Tal- Sinnar,
Dist - Nashik -422103 (M.S.) India**

Website: www.gmdcollege.in

Affiliated to Savitribai Phule Pune University, Pune

Best College Award by SPPU AY 2012-13

AISHE: C-41292

NAAC Reaccredited 'B++' Grade

Id.No.PU/NS/ASC/013/(1969)

ISO 9001: 2015 Certified College

Email: sinnarcollege001@yahoo.com



Date- 28/03/2025

Department of Geography

**To give students a demonstration of actual land measurement by
visiting farmers' fields**

Name of the Department/ Committee	Department Of Geography & Govt. Land Record Department Sinnar Tehsil		
Name of the Coordinator	Mr A.L. Bhagat		
Title of the Event/ Programme	To give students a demonstration of actual land measurement by visiting farmers' fields		
Level (National, International, State, University, District, College)	Collaboration Of Department of Geography and Govt. Land Record Department Sinnar Tehsil		
Date /Period of Event/ Programme	21/03/2024 to 27/03/2024		
Objective of the Event/Programme	1. To create awareness among the students about Agriculture Land Surveying 2. Gain experience in how to use survey techniques learned in college while conducting a survey.		
Sponsored Agency /Institute	Self-Finance		
Total No. of the Participant	Girls: 14	Boys:06	Total: 20
Total No. of the Teacher Participant	Female: 00	Male: 3	
Name of the Expert /Invitee/Lecturer: For this programme the Expertise has delivered lectures the details are as follows-			
	Sr No	Name of Expert	Date
	01	Mr Pankaj Mandhane (Surveyor Officer)	21/03/2025
	02	Mr Mayure Mode (Surveyor Officer)	22/03/2025
	03	Mr Mahendra Pawar (Surveyor Officer)	26/03/3035
	04	Mr Bhausahab Ambekar (Surveyor Officer)	27/03/2025
			Topic
			Gonde Village
			Gulwanch Village
			Thangaon Village
			Chapadgaon Village
Venue of the Event/ Programme	Department of Geography		

Programme Outcome

- Students got in-depth information about the counting process of government offices.
- Students got hands-on experience with the latest counting technology.
- Doing live counting work with government officials boosted the morale of the students.

Programme Report

मराठा विद्या प्रसारक समाज संस्थेचे गुरुवर्य मामासाहेब दांडेकर कला, भगवंतराव वाजे वाणिज्य व विज्ञान महाविद्यालय सिन्नर, तसेच भूमी अभिलेख कार्यालय सिन्नर तालुका यांच्यामध्ये विद्यार्थ्यांना प्रत्यक्ष सर्वेक्षणाच्या माध्यमातून जमीन मोजणीचे अनुभव मिळवा या अनुषंगाने फेब्रुवारी महिन्यामध्ये करण्यात आलेल्या करारानुसार. दिनांक 21 मार्च 2025 ते 27 मार्च 2025 या दरम्यान मध्ये भूमी अभिलेख कार्यालयाने ज्या शेतकऱ्यांनी जमीन मोजणीसाठी शासनाकडे अर्ज केला होता अशा शेतकऱ्यांच्या बांधावर जमीन मोजणीला जाताना प्रत्यक्षपणे महाविद्यालयाच्या भूगोल विभागातील विद्यार्थ्यांना देखील या मोजणी कार्यात समाविष्ट करून घेतले. या दरम्यान मध्ये मौजे गोंदे, गुळवंच, ठाणगाव व चापडगाव या ठिकाणी दिनांक 21 ते 27 मार्च दरम्यान मध्ये भूमी अभिलेख कार्यालयाच्या कर्मचाऱ्यांनी महाविद्यालयातील 20 विद्यार्थ्यांना प्रत्यक्ष पणे जमीन मोजण्याच्या कामांमध्ये सहभागी करून घेतले. शेतकरी कशाप्रकारे अर्ज करतात त्यानंतर प्रत्यक्ष जमिनीवर गेल्यानंतर नव्याने आलेले तंत्रज्ञान वापरून कशाप्रकारे सर्वे किंवा मोजणी केली जाते याचे प्रत्यक्ष प्रशिक्षण दिले व विद्यार्थ्यांकडूनच सदर शेतकऱ्यांची जमीन मोजणीचे काम करून घेतले आणि त्यामुळे विद्यार्थ्यांना याचा मोठ्या प्रमाणामध्ये फायदा झाला.

या सर्वेक्षण कार्यक्रमांमध्ये भूमी अभिलेख कार्यालयाचे प्रमुख श्री सयाजी गायकवाड, मयूर जोशी भाऊसाहेब आंबेकर व त्यांच्या सर्व सहकाऱ्यांनी विद्यार्थ्यांना या संदर्भात मार्गदर्शन केले यावेळी विद्यार्थ्यांसोबत विभागाचे विभाग प्रमुख श्री एस बी भिसे, डॉक्टर बी आर तांबे, श्री ए एल भगत प्रत्यक्ष पणे उपस्थित होते यासाठी महाविद्यालयाचे प्राचार्य आर. व्ही पवार साहेब यांनी मोलाचे मार्गदर्शन देखील केले.

As per the agreement made in February, the Maratha Vidya Prasarak Samaj's Guruvarya Mamasahab Dandekar Arts, Bhagwantrao Waje Commerce and Science College, Sinnar, in collaboration with the Land Records Office, Sinnar Taluka, aimed to provide students with hands-on experience in land measurement through direct surveying.

Between **March 21, 2025, and March 27, 2025**, the Land Records Office involved students from the college's Geography Department in actual land surveying on the farms of those farmers who had applied to the government for land measurement. During this period, land surveys were conducted in **Mouje Gonde, Gulwanch, Thanegaon, and Chapadgaon**, where **20 students from the college** actively participated in the land measurement process along with the office staff.

The students received practical training on how farmers apply for land measurement, the procedures followed at the actual site, and how modern technology is used during surveys. The students themselves participated in carrying out land measurement work for the respective farmers, which proved to be highly beneficial for them.


In this survey program, the officials from the Land Records Office, including **Mr. Sayaji Gaikwad, Mayur Joshi, and Bhausaheb Ambekar**, along with their entire team, guided the students thoroughly. **Department Head Mr. S. B. Bhise, Dr. B. R. Tambe, and Mr. A. L. Bhagat** were also present along with the students during the surveys. The **Principal of the college, Mr. R. V. Pawar**, also provided valuable guidance and support for this initiative.




HEAD
DEPARTMENT OF GEOGRAPHY
G.M.D. Arts, B.W. Commerce
And Science College, Sinnar



Memorandum of Understanding (MoU)



Between
Land Records Office, Sinnar Tehsil Office
And

Maratha Vidya Prasarak Samaj's G.M.D Arts, B.W. Commerce and Science College, Sinnar

This Memorandum of Understanding (MoU) is made and entered into on this 23/01/2025 by and between:

1. The Land Records Office, Sinnar Tehsil Office (hereinafter referred to as "Land Records Office"), having its office at Tehsil Office, Sinnar.
2. Department of Geography Maratha Vidya Prasarak Samaj's G.M. D Arts B.W. Commerce and Science College, Sinnar, Tal- Sinnar Dist.-Nashik

Purpose of the MoU

The purpose of this MoU is to establish a collaboration between the Land Records Office and the Department of Geography at the College, with the objective of providing postgraduate students with practical knowledge and field experience in surveying and government field counting.

Scope of the MoU

The scope of this collaboration includes:

1. The Land Records Office will inform the College about its schedule for government field counting activities, such as measuring farmers' gardens or other related work.
2. The College will send postgraduate students from the Department of Geography to accompany the Land Records Office personnel during such field visits.
3. Each student will complete a total of **60 hours of practical field experience** under the guidance of the Land Records Office.
4. The Land Records Office will issue an **Experience Certificate** to students who successfully participate in the field activities, mentioning the hours completed and their contribution.

Roles and Responsibilities

1. Responsibilities of the Land Records Office:

- Notify the College in advance about the schedule, location, and nature of field activities.
- Allow students to observe and participate in the field counting process under the supervision of Land Records Office personnel.
- Provide necessary guidance and instructions to the students regarding surveying techniques and processes.
- Issue an Experience Certificate to each participating student upon successful completion of the program.

2. Responsibilities of the College:

- Select and send students from the Department of Geography for participation in the field activities.

- Ensure students are equipped with basic knowledge of surveying and are prepared to assist in the field under supervision.
- Coordinate with the Land Records Office to ensure smooth execution of the collaboration.
- Bear responsibility for the behavior and safety of the students during field visits.



Duration of the MoU

This MoU will remain in effect for a period of **two years** from the date of signing, with the possibility of renewal upon mutual agreement between the parties.

Amendments and Termination

1. Any amendments to this MoU must be made in writing and signed by both parties.
2. Either party may terminate the MoU by providing a **30-day written notice** to the other party.

General Terms

1. This MoU does not constitute a legally binding agreement but rather a framework for cooperation between the two parties.
2. Both parties agree to maintain transparency and share relevant information necessary for the successful implementation of this collaboration.
3. Both parties shall ensure confidentiality of any sensitive data or information accessed during fieldwork.

Signatories

For Land Records Office, Sinnar Tehsil Office

Name: Mr Pradip Gaikwad.

Designation: Dy. S.L.R. Sinnar

Signature: [Signature]

Date: 23/01/2025



For Department of Geography Maratha Vidya Prasarak Samaj's G.M.D Arts, B.W. Commerce and Science College, Sinnar

Name: Mr Sandip B. Bhise

Designation: Head of Department

Signature: [Signature]

Date: 23/01/2025

[Signature]
HEAD

DEPARTMENT OF GEOGRAPHY
G.M.D Arts, B.W. Commerce
And Science College, Sinnar



[Signature]
PRINCIPAL
G.M.D Arts, B.W. Commerce and
Science College, Sinnar Dist. Nashik



Maratha Vidyarthi Samaj Nashik

G.M.D Arts B.W. Commerce and Science College Sinnar

Department Of Geography

महत्वाची सूचना

दिनांक 20/03/2025

भूगोल विभागातील प्रथम वर्ष पदव्युत्तर विभागातील विद्यार्थ्यांना कळवण्यात येते की आपल्या अभ्यासक्रमामध्ये असलेल्या ऑन ON JOB TEANING (OJT) या विषयांतर्गत आपला भूमी अभिलेख कार्यालय सिन्नर यांच्याशी झालेल्या सामंजस्य करारानुसार खालील दिलेल्या वेळा पत्रका प्रमाणे सर्व विद्यार्थ्यांनी प्रत्यक्षपणे भूमी अभिलेख कार्यालयाच्या मोजणी कामकाजामध्ये सहभागी व्हायचं आहे गैरहजर विद्यार्थ्यांना कुठल्याही प्रकारे या विषयाचे मार्क दिले जाणार नाही कारण आपण जर प्रत्यक्षपणे या ठिकाणी उपस्थित राहिला तरच विद्यार्थ्यांना भूमी अभिलेख कार्यालयाकडून उपस्थिती प्रमाणपत्र मिळणार आहे आणि उपस्थिती प्रमाणपत्र असल्याशिवाय कुठल्याही विद्यार्थ्यांना या विषयाचे मार्क मिळणार नाही तरी सर्व विद्यार्थ्यांनी दिलेल्या सूचनांचे योग्य ते पालन करावे या संदर्भात काही अडचण असल्यास प्रा ए एल भगत व यांना संपर्क साधावा .

महत्वाच्या सूचना-

- १) विद्यार्थ्यांनी दिलेल्या तारखेला व दिलेल्या ठिकाणी स्व खर्चाने नेमून दिलेल्या विषय शिक्षका सोबत वेळेत उपस्थित राहावे.
- २) सर्व विद्यार्थ्यांनी त्या दिवसाचा स्वतःचा जेवणाचा डबा बरोबर ठेवावा.
- ३) सर्वे करत असताना विद्यार्थ्यांनी GPS फोटो काढावेत.
- ४) सर्वे अधिकाऱ्यांनी दिलेला सूचना व दिलेले कामाचे पालन करणे सर्व विद्यार्थ्यांसाठी बंधन कारक असेल
- ५) सर्व विद्यार्थ्यांनी सर्वेच्या वेळेला महाविद्यालयाचे ओळखपत्र सोबत ठेवणे अनिवार्य आहे.

Important Notice

Students of the first-year postgraduate program in the Department of Geography are hereby informed that, as part of their curriculum, they must participate in the **On-Job Training (OJT)** program. Under the Memorandum of Understanding (MoU) with the **Land Records Office, Sinnar**, all students are required to actively engage in the land measurement work at the office as per the schedule provided below.

Students who are absent will **not be awarded any marks** for this subject, as attendance is mandatory to receive a **Certificate of Attendance** from the Land Records Office. Without this certificate, students will not receive marks for the subject.

Therefore, all students must strictly follow the given instructions. In case of any difficulties or concerns, please contact **Prof. A.L. Bhagat**.

Important Instructions:

1. Students must **arrive on time** at the specified location and date **at their own expense**, along with the assigned subject teacher.
2. All students should **bring their own lunchbox** for the day.
3. While conducting the survey, students must **take GPS-tagged photos**.
4. It is **mandatory** for all students to **follow the instructions and assigned tasks** given by the survey officials.
5. Students must **carry their college identity card** during the survey.




HEAD
DEPARTMENT OF GEOGRAPHY
G.M.D. Arts, B.W. Commerce
And Science College, Sinner



महाराष्ट्र शासन

उप अधीक्षक भूमी अभिलेख, सिन्नर यांचे कार्यालय
तहसिलकचेरी जवळ, सिन्नर ता.सिन्नर जि.नाशिक

दुरध्वनी क्र.०२५५१२२०१८१

Email- dyslr_sinnar.nashik@yahoo.in


क्र./ भूमा/ विद्यार्थी प्रशिक्षण/२५
सिन्नर दिनांक :- २०/०३/२०२५

प्रति,
मा. प्राचार्य,
जि. एम. डी. कॉलेज,
सिन्नर

विषय :- विद्यार्थीना जमिन मोजणीचे प्रशिक्षण देणेबाबत..

उपरोक्त विषयास अनुसरून आपणास कळविण्यात येते की, आपले महाविद्यालयातील भूगोल विषयाच्या विद्यार्थीना जमिन मोजणीचे प्रशिक्षण देणेकामी दिनांक २४/०३/२०२५ ते २७/०३/२०२५ अखेर प्रशिक्षण देणेचे नियोजन इकडील कार्यालयाने केलेले आहे. तरी खाली नमुद भूकरमापक यांचेशी आपले कडील संबंधीत प्रतिनिधीनी संपर्क करून विद्यार्थी आणि प्रशिक्षणाचे नियोजन करावयाचे आहे.

- १) श्री. पंकज मानधने- ९९२२८८९४६१
- २) श्री. मयुर मोढे- ९४२००३४११२
- ३) श्री. महेन्द्र पवार- ८३२९४२२२१५
- ४) श्री. भाऊसाहेब आंबेकर- ९८८१९५३८५६


उप अधीक्षक भूमी अभिलेख
सिन्नर

प्रत :- श्री. पंकज मानधने, भूकरमापक/ श्री. मयुर मोढे, भूकरमापक/ श्री. महेन्द्र पवार, भूकरमापक/ श्री. भाऊसाहेब आंबेकर, भूकरमापक यांना माहिती व पुढील कार्यवाहीसाठी रवाना.

प्रति,

उपअधीक्षक भूमी आग्निलेख,
सिन्नर, ता. सिन्नर



विषय :- सर्वेक्षण कक्षासाठी विद्यार्थी यादी स्वीकारणेबाबत.
महोदय,

आपल्या कार्यालयाचे पत्र क्रमांक क्र/भूभा/विद्यार्थी प्रशिक्षण/
2024 दिनांक. 20/03/2024 नुसार या महाविद्यालयातील
भूगोल विभागातील विद्यार्थ्यांना सर्वेक्षण प्रशिक्षण देण्याकामी
वेळापत्रक आग्रहाने देण्यात आले होते. त्यानुसार आपण
दिलेल्या गाव व सर्वेक्षण अधिकारी यांच्यानुसार खालीलप्रमाणे
प्रशिक्षण घेणाऱ्या विद्यार्थ्यांची यादी तयार करण्यात आली
असून त्याचा स्वीकार व्हावा ही विनंती.

ग्रुप १ गाव-गोंद सर्वेक्षण अधिकारी - स्त्री पंकज मानधने

- १) डॉ. बाळासोरेब तोंबे - प्राध्यापक - 7057539251
- २) बो-होडे वेदना वसंत
- ३) चौधरी ज्योति मधुकर
- ४) शर्मा कुमल जितेंद्र
- ५) ओहरे जयन्ती बाळासोरेब
- ६) डोहरे साक्षी अनिल
- ७) पारील भावना मनोहर

ग्रुप २ गाव-ठाणगाव सर्वे अधिकारी - भारू सोरेब आंबेकर

- १) प्रा. अभोल भगत - प्राध्यापक - 9881059874
- २) शर्मा प्रियंका जितेंद्र
- ३) डोक आश्विनी पोपर
- ४) संगमनेर आश्विनी तानाजी
- ५) वाळूळ नोहरा विश्वनाथ
- ६) शिंदे विशाल तुकाराम
- ७) साळुंके मुकुंद तुकाराम

ग्रुप 3 गाव - गुडवंच सर्वेभाषिकारी . गधुर गोटे

- 1) प्रा. भागीत कभरकर - प्राध्यापक - 9421081674
- 2) डगळे स्नेहन गानुदाम ~~नरदेव~~
- 3) डावरे वैष्णवी सतिश ~~सतिश~~
- 4) सोनवणे कोमल गोगेश (Sonawale)
- 5) जगहोने ब्रह्मजा संपत (Brahmaganesh)
- 6) वाकचौरे योगेश राजाशय
- 7) वैशगी मोहन शेजंद

विभाग प्रमुख

Per

Department of Geography,
G.M.D. Arts, B.W. Commerce &
Science College Sinnar Dist. Nashik

विषय सभन्वयक



प्राचार्य

Programme Report



Survey Officer Bhausahab Ambedkar guides students on how to handle the survey change instrument at Thangaon.



While providing guidance on how to handle the rover instrument while conducting a survey






Survey Officer and Head of the Department, Bhise Sir, explaining how to determine the actual location on the map in the Chapadgaon area.





Survey Officer and Professor of the Department, Dr. B. R. Tambe, while providing survey training to students at Mauje Gonde






College student Sakshi Sonawane hands-on with the control unit of the instrument being used during the survey.

Social Media Link and Media Coverage –

- 1) <https://www.facebook.com/share/p/166HKB82Bm/>
- 2) <https://www.facebook.com/share/p/166HKB82Bm/>



CS Scanned with CamScanner

विद्यार्थ्यांना जमीन मोजणीचे धडे

सिन्नर । दि. ९ प्रतिनिधी

येथील गुरुवर्य मामासाहेब दांडेकर कला, भगवंतराव वाजे वाणिज्य व विज्ञान महाविद्यालयामधील भूगोल विभागातील विद्यार्थ्यांनी प्रत्यक्षपणे भूमी अभिलेख कार्यालयातील मोजणी अधिकाऱ्यांबरोबर जाऊन प्रत्यक्ष जमीन मोजणीचा अनुभव घेतला.

मागील महिन्यात महाविद्यालयातील भूगोल विभाग व भूमी अभिलेख कार्यालय यांच्यामध्ये विद्यार्थ्यांना सर्वेक्षणाचा प्रत्यक्ष वापर जमीन मोजणीच्या कार्यामध्ये कसा होतो हे समजण्यासाठी व त्याचा प्रत्यक्ष अनुभव येण्यासाठी सामंजस्य करार करण्यात आला होता. त्या



करारानुसार भूमी अभिलेख कार्यालयाने त्यांच्या प्रत्येक सरकारी मोजणीच्या कामांमध्ये पदव्युत्तर स्तरावरील या विद्यार्थ्यांना सहभागी करून घेतले. यामुळे प्रत्यक्षपणे सरकारी मोजणीचे कामकाज कशाप्रकारे केले जाते याचा अनुभव

विद्यार्थ्यांना आला. भूमी अभिलेख कार्यालयाचे उपअधीक्षक सयाजी गायकवाड, मोजणी अधिकारी जोशी, पंकज मानधने, मयूर लोंढे, महेंद्र पवार व भाऊसाहेब आंबेकर यांनी प्रत्यक्षपणे विद्यार्थ्यांना शेतकऱ्यांच्या बांधावर नेत

मोजणीचे धडे दिले. यासाठी भूगोल विभागप्रमुख प्रा. एस. बी. भिसे, डॉ. बाळासाहेब तांबे, प्रा. ए. एल. भगत यांनी विद्यार्थ्यांना मार्गदर्शन केले. यावेळी विद्यार्थ्यांनी मौजे गोंदे, ठाणगाव व चापडगाव येथे जाऊन जमीन सर्वेक्षणाचे काम पूर्ण केले.

Daily News Paper Deshduth Dated 10th April 2025



शब्दांना सत्याची धार
प्रहार

सिन्नर महाविद्यालयातील विद्यार्थ्यांनी घेतले प्रत्यक्ष सरकारी अधिकाऱ्यांबरोबर जमीन मोजणीचे धडे

◆ सिन्नर (प्रतिनिधी) :

येथील गुरुवर्य मामासाहेब दांडेकर कला, भगवंतराव वाजे वाणिज्य व विज्ञान महाविद्यालयामधील भूगोल विभागात शिक्षण घेत असलेल्या विद्यार्थ्यांनी प्रत्यक्षपणे भूमी अभिलेख कार्यालय सिन्नर येथील सरकारी अधिकाऱ्यांबरोबर जमीन मोजणीचे अनुभव घेतला आहे.

मागील महिन्यात सिन्नर महाविद्यालयातील भूगोल विभाग व भूमी अभिलेख कार्यालय सिन्नर यांच्यामध्ये विद्यार्थ्यांना सर्वेक्षणाचा प्रत्यक्ष वापर जमीन मोजणीच्या कार्यामध्ये कसा होतो हे समजण्यासाठी व त्याचा प्रत्यक्ष अनुभव येण्यासाठी सामंजस्य करार करण्यात आला होता.

त्या करारान्वये अनुषंगाने दिनांक २५, २६ व २७ मार्च २०२५ रोजी



सिन्नर महाविद्यालयातील भूगोल विभागातील विद्यार्थ्यांना भूमी अभिलेख कार्यालय आगगाव प्रत्यक्ष जमीन मोजणीत सहभाग. समस्त सिन्नर महाविद्यालयातील प्राध्यापक व भूमी अभिलेख कार्यालयातील अधिकारी आणि कर्मचारी

सिन्नर येथील भूमी अभिलेख कार्यालयाने त्यांच्या प्रत्येक सरकारी मोजणीच्या कामांमध्ये येथील भूगोल विभागातील पदव्युत्तर स्तरावरील विद्यार्थ्यांना सहभागी करून घेतले. यामुळे प्रत्यक्षपणे सरकारी मोजणीचे कामकाज कशा प्रकारे केले जाते

याचा अनुभव विद्यार्थ्यांना आला. भूमी अभिलेख कार्यालयाचे उपअधीक्षक श्री. सयाजी गायकवाड, मोजणी अधिकारी जोशी, पंकज मानधने, मयूर लोंढे, महेंद्र पवार व भाऊसाहेब

आगगाव भूगोल विभागाने भूमी अभिलेख कार्यालय सोबत केलेल्या सामंजस्य करारामुळे आगगाव प्रत्यक्षपणे सरकारी मोजणी काम कशा प्रकारे केले जाते याचा अनुभव आला याचा आगगाव नक्कीच भविष्यात फायदा होईल.

- प्रियंका शर्मा

भूमी अभिलेख कार्यालयाच्या प्रत्येक मोजणी कामात आगगाव सहभागी होता आले आणि त्यामुळे लवकर रकमेचे इन्स्ट्रुमेंट आगगाव हाताळता आले त्यामुळे आगगाव या संदर्भात एक आत्मविश्वास निर्माण झाला आम्ही अभ्यासक्रमात शिकलेल्या गोष्टी प्रत्यक्षपणे व्यवहारत कशा अवलंबायच्या याचा एक सुंदर अनुभव या निमित्ताने आगगाव मिळाला.

- अश्विनी टोक

आंबेकर यांनी प्रत्यक्षपणे विद्यार्थ्यांना शेतकऱ्यांच्या बांधावर जमीन मोजणीचे धडे दिले. यासाठी भूगोल विभागप्रमुख प्रा. एस. बी. भिसे, डॉ. बाळासाहेब तांबे, प्रा. ए. एल. भगत यांनी विद्यार्थ्यांना सहकार्य केले.

यावेळी विद्यार्थ्यांनी मौजे गोंदे, मौजे ठाणगाव व मौजे चापडगाव अशा विविध ठिकाणी जमीन सर्वेक्षणाचे काम पूर्ण केले. यासाठी महाविद्यालयाचे प्राचार्य प्रा. आर. व्ही. पवार यांचे सहकार्य आणि मार्गदर्शन लाभले.

Nashik Edition
Apr, 07 2025 Page No. 3
<https://epaper.prahaar.in>

Daily News Paper Prahar Dated 7th April 2025





भूमी अभिलेख कार्यालय अंतर्गत प्रत्यक्ष जमीन मोजणीचे धडे घेताना विद्यार्थी.

विद्यार्थ्यांना दिले जमीन मोजणीचे धडे

लोकमत न्यूज नेटवर्क

सिन्नर : येथील गुरुवर्य मामासाहेब दांडेकर कला, भगवंतराव वाजे वाणिज्य व विज्ञान महाविद्यालयातील भूगोल विभागाच्या विद्यार्थ्यांनी प्रत्यक्षपणे भूमी अभिलेख कार्यालय सिन्नर येथील सरकारी अधिकाऱ्यांबरोबर जमीन 'मोजणीचा अनुभव घेतला.

सिन्नर महाविद्यालयाचा भूगोल विभाग व भूमी अभिलेख कार्यालय यांच्यात सर्वेक्षणाचा प्रत्यक्ष वापर जमीन मोजणी कार्यात कसा होतो सामंजस्य करार करण्यात आला. भूमी अभिलेख कार्यालयाने त्यांच्या प्रत्येक सरकारी मोजणीच्या कामांत विद्यार्थ्यांना सहभागी करून घेतले. यामुळे प्रत्यक्षपणे सरकारी मोजणीचे कामकाज कशा प्रकारे केले जाते याचा अनुभव विद्यार्थ्यांना आला. सयाजी गायकवाड, जोशी, पंकज मानधने, मयूर लोंढे, महेंद्र पवार, भाऊसाहेब आंबेकर यांनी प्रत्यक्षपणे विद्यार्थ्यांना शेतकऱ्यांच्या बांधावर जमीन मोजणीचे धडे दिले.

जमीन सर्वेक्षणाचे काम

विद्यार्थ्यांनी मौजे गोंदे, मौजे ठाणगाव व मौजे चापडगाव ठिकाणी जमीन सर्वेक्षणाचे काम पूर्ण केले. त्यांना प्राचार्य प्रा. आर.व्ही. पवार यांचे मार्गदर्शन लाभले.

“

भूगोल विभागाने भूमी अभिलेख सोबत केलेल्या सामंजस्य करारामुळे प्रत्यक्षपणे सरकारी मोजणी काम कशाप्रकारे होते याचा अनुभव आला. याचा आम्हाला नक्कीच भविष्यात फायदा होईल.


-प्रियंका शर्मा, विद्यार्थी

“

भूमी अभिलेख कार्यालयाच्या प्रत्यक्ष मोजणी कामात आम्हाला सहभागी होता आले. अभ्यासक्रमात शिकलेल्या गोष्टी प्रत्यक्षपणे व्यवहारात कशा वापरायच्या याचा अनुभव घेतला.

-अश्विनी ठोक, विद्यार्थी

Daily News Paper Sakal Dated 8th April 2025





ATTENDANCE CERTIFICATE

This is to certify that the following students from the Geography Department, M.V. P Samaj G.M. D Arts B.W. Commerce and Science College Sinnar, have successfully completed 60 clock hours of survey training at the Land Records Office, Sinnar as per the agreement between the office and the institution.

The training was conducted under the supervision of experienced professionals, providing practical knowledge in land surveying techniques, mapping, and other relevant methodologies at the Thangaon, Gonde, Gulwanch and Chapadgaon Village dated between 21 to 28 March 2025.

The list of students who have attended the training is as follows:

- 1) Borhade Vandana Vasant
- 2) Dagale Snehal Bhanudas
- 3) Daware Vaishnavi Satish
- 4) Sonawane Komal Yogesh
- 5) Thok Ashwini Popat
- 6) Sangamnere Ashwini Tanaji
- 7) Sharma Komal Jitendra
- 8) Sharma Priyanka Jitendra
- 9) Waval Nagesh Vishwanathg
- 10) Chaudhari Sanket Madhukar
- 11) Jagdhane Rituja Sampat
- 12) Aher Jayshree Babasaheb
- 13) Sonawane Sakshi Gorkshnath
- 14) Shinde Vishal Tukaram
- 15) Salake Mukunta Tukaram
- 16) Patil Bhavna Manohar
- 17) Daware Sakshi Anil
- 18) Waghchahure Omkar Rajaram
- 19) Biragi Mahesh Rajendra

- 20) Dipali Ramchandra Chandre
- 21) Mr Sandip Balasaheb Bhise
- 22) Dr Balasaheb Rajaram Tambe
- 23) Mr Amol Laxman Bhagat

We acknowledge their active participation and successful completion of the training program.

Sd/- 21/4/2025
Dy. Superintendent of Land Records
Sinnar